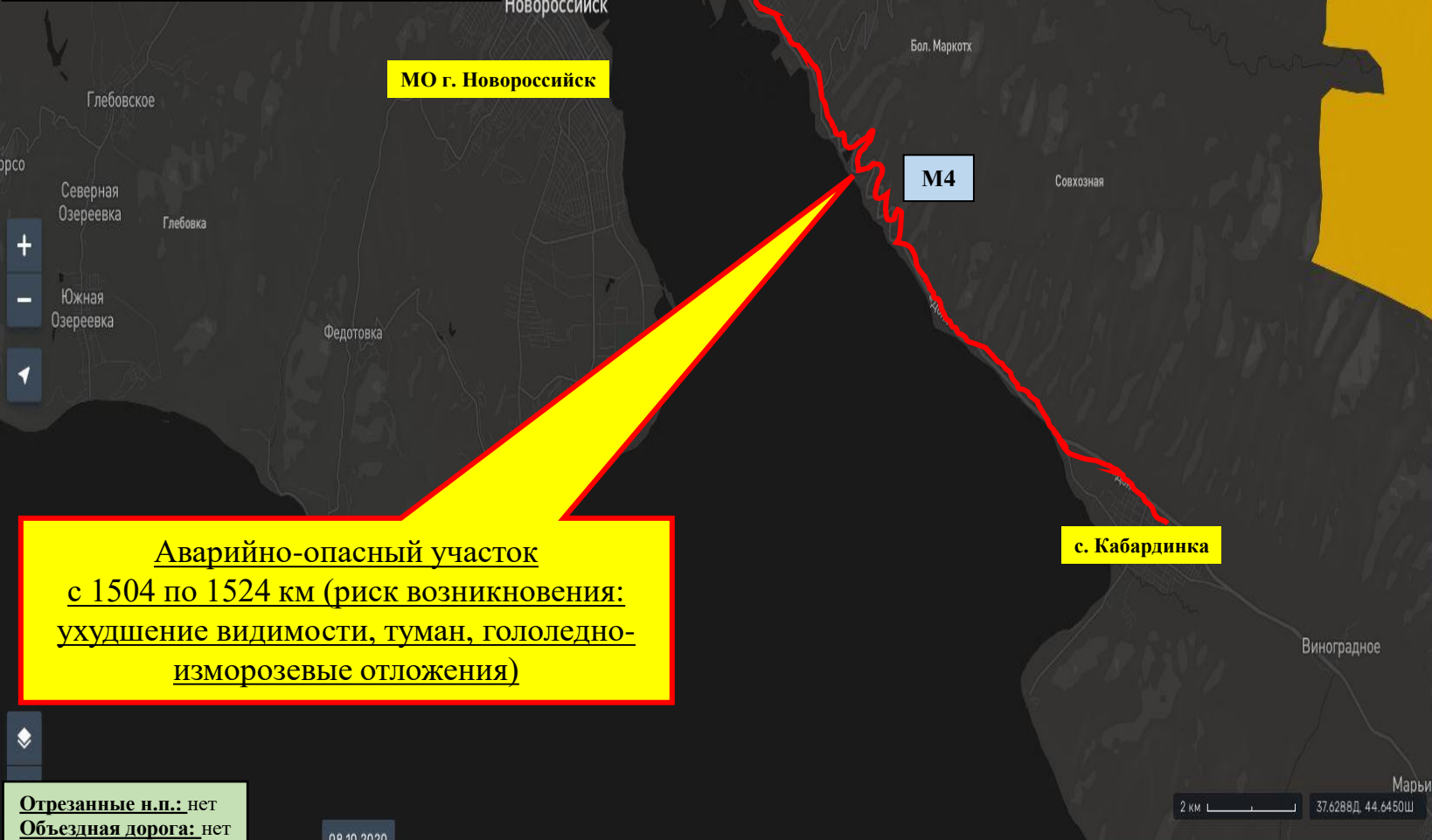


ИНФОРМАЦИОННЫЕ МАТЕРИАЛЫ ПО РИСКУ НАРУШЕНИЯ ТРАНСПОРТНОГО СООБЩЕНИЯ,  
СВЯЗАННЫХ С НЕБЛАГОПРИЯТНЫМИ МЕТЕОЯВЛЕНИЯМИ  
НА ФЕДЕРАЛЬНОЙ АВТОМОБИЛЬНОЙ ДОРОГЕ М-4 ДОН (НА 28.01.2023)

**Прогноз метеоявлений**

Пт 27 янв	Сб 28	Вс 29	Пн 30	Вт 31	Ср 1 фев	Чт 2	Пт 3	Сб 4	Вс 5
+12	+11	+10	+8	+8	+8	+7	+7	+5	+4
+3	+4	+7	+6	+2	+1	+1	+4	+2	+1
Максимальная скорость ветра, м/с									
5	11	11	9	3	8	7	7	13	12
Осадки, мм									
0	2.3	0.5	2.8	0.4	0	1.7	8.9	6.7	10.4



**МО г. Новороссийск**

**М4**

**с. Кабардинка**

**Аварийно-опасный участок  
с 1504 по 1524 км (риск возникновения:  
ухудшение видимости, туман, гололедно-  
изморозевые отложения)**

Отрезанные н.п.: нет  
Объездная дорога: нет

08.10.2020

Атлас рисков и угроз

СЛОИ СОБЫТИЯ МАРШРУТЫ

Поиск слоя

ПРОЧЕЕ

ТЕХНОГЕННЫЕ

ПРИРОДНЫЕ

COVID-2019

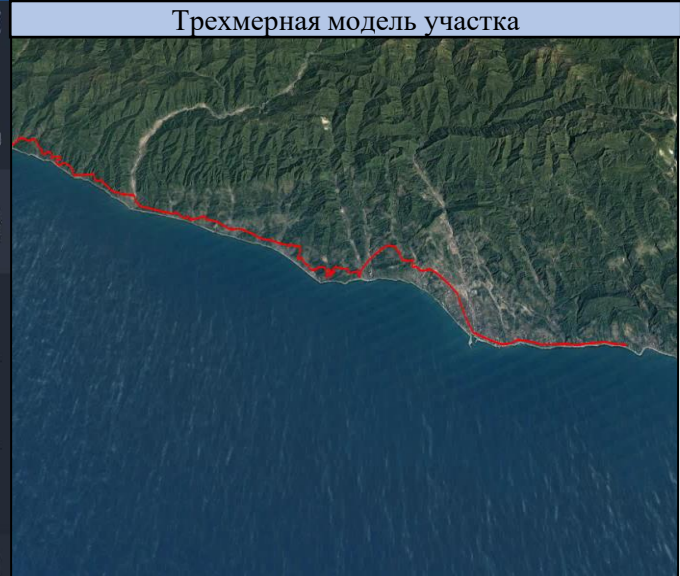
Административные границы

Оперативный прогноз

СТАТИСТИКА РЕГИОНАМ

Дорожно-транспортные происшествия

Добавить слой



- Условные обозначения**
- Участок автодороги с повышенным риском возникновения ДТП, нарушением движения
  - Объездная дорога
  - Населенный пункт

ИНФОРМАЦИОННЫЕ МАТЕРИАЛЫ ПО РИСКУ НАРУШЕНИЯ ТРАНСПОРТНОГО СООБЩЕНИЯ,  
СВЯЗАННЫХ С НЕБЛАГОПРИЯТНЫМИ МЕТЕОЯВЛЕНИЯМИ НА АВТОДОРОГЕ А-147  
В КРАСНОДАРСКОМ КРАЕ (НА 28.01.2023)



### Атлас рисков и угроз

слои События Маршруты

Поиск слоя

- ПРОЧЕЕ
- ТЕХНОГЕННЫЕ
- ПРИРОДНЫЕ
- ЭКОЛОГИЧЕСКИЕ

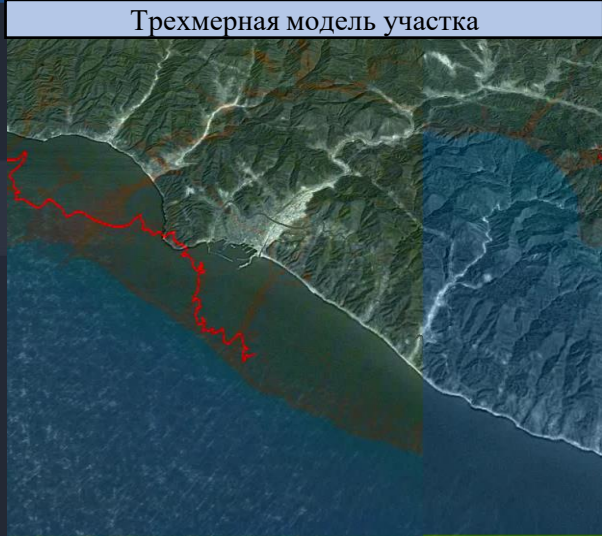
COVID-2019

Административные границы

Оперативный прогноз

СТАТИСТИКА ЧС ПО РЕГИОНАМ

Добавить слой



- #### Условные обозначения
- Участок автодороги с повышенным риском возникновения ДТП, нарушением движения
  - Объездная дорога
  - Населенный пункт

**Аварийно-опасный участок с 52 по 198 км (риск возникновения: ухудшение видимости, туман, гололедно-изморозевые отложения)**

Отрезанные н.п.: нет  
Объездная дорога: нет